



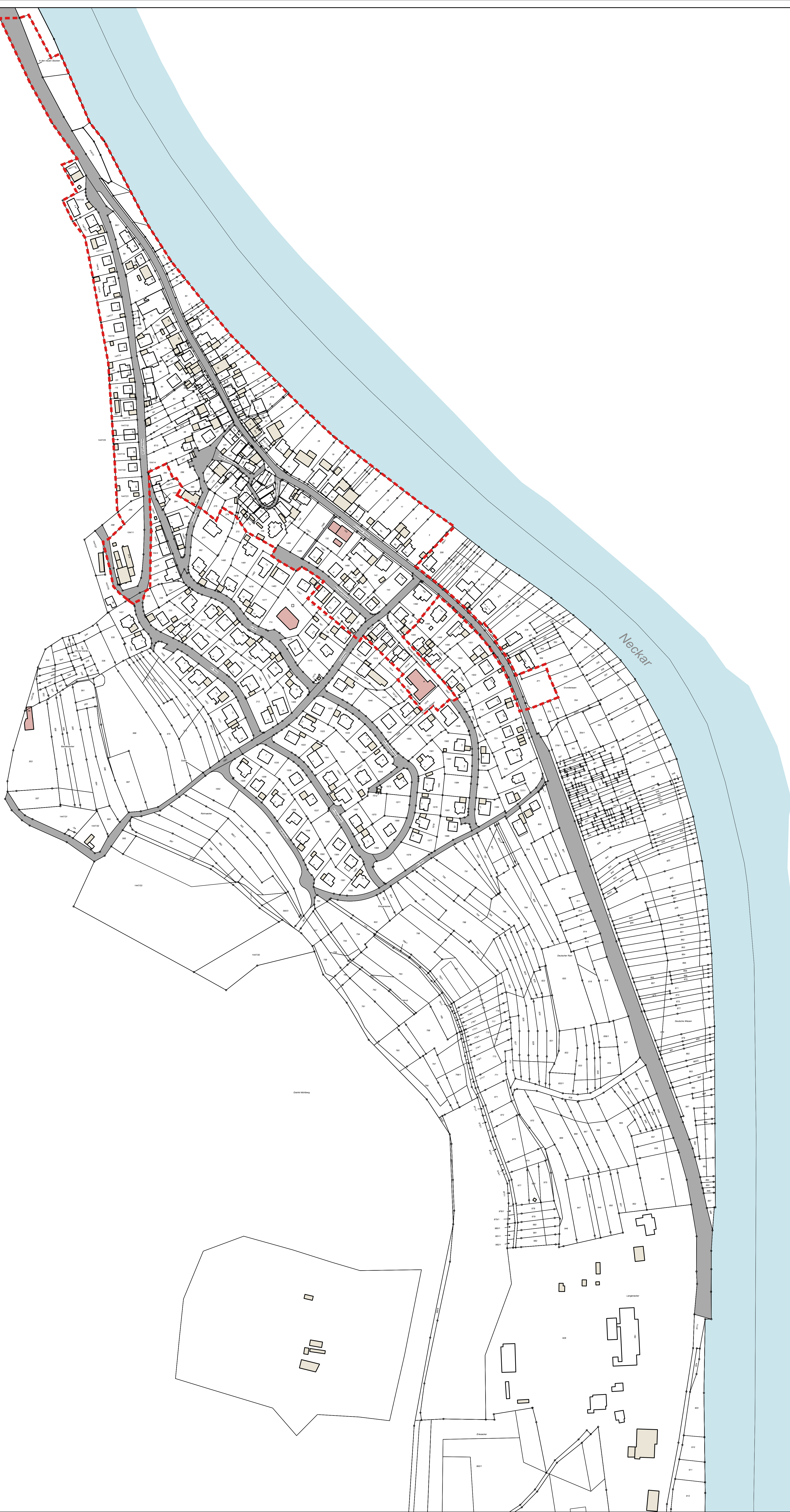
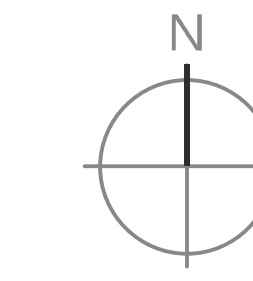


ZEICHNERKLÄRUNG BESTANDSINFORMATION

-  Siedlungskernzone der innerörtlichen Untersuchungsgebietes / 7,9 ha Abgrenzung Altort
-  Wohngebäude / Nebengebäude / Öffentliches Gebäude/Wichtiger Dienstleister
-  Fahrbahn / Straße / Gasse
-  Innerstädtische Platzsituation



MOGENA ROCKENAU

KOMMUNALPLANUNG · TIEFBAU · STÄDTBAU				
Dipl.-Ing. (FH) Guido Lysiak		Dipl.-Ing. Jürgen Glasser		
Dipl.-Ing., Dipl.-Wirtsch.-Ing. Steffen Leiblein		Beratende Ingenieure und freier Stadtplaner		Partnerschaftsgesellschaft mbH
Eberbachstraße 25, 74811 Mönchbach · Fon: 09251/9290-0 · Fax: 09251/9290-44 · info@fk-mönchbach.de · www.fk-mönchbach.de				
Datum	Zeichner	Geprüft	ANLAGE	2
bearbeitet	03.2026	Bre		
gezeichnet	03.2026	Bre	Stadtplaner Jürgen Glasser	Projekt Nr. 4119

Gemeinde	Eberbach
Ortsteil	Rockenau
Projekt	ELR - Entwicklung Ländlicher Raum MOGENA Modellgemeinde Nachhaltige Strukturentwicklung
Planstand	MOGENA-Abgrenzung-Anlage 6
Maßstab	1 : 1500

Stand	
Eberbach, April 2026	
Bürgermeister Peter Reichert	