



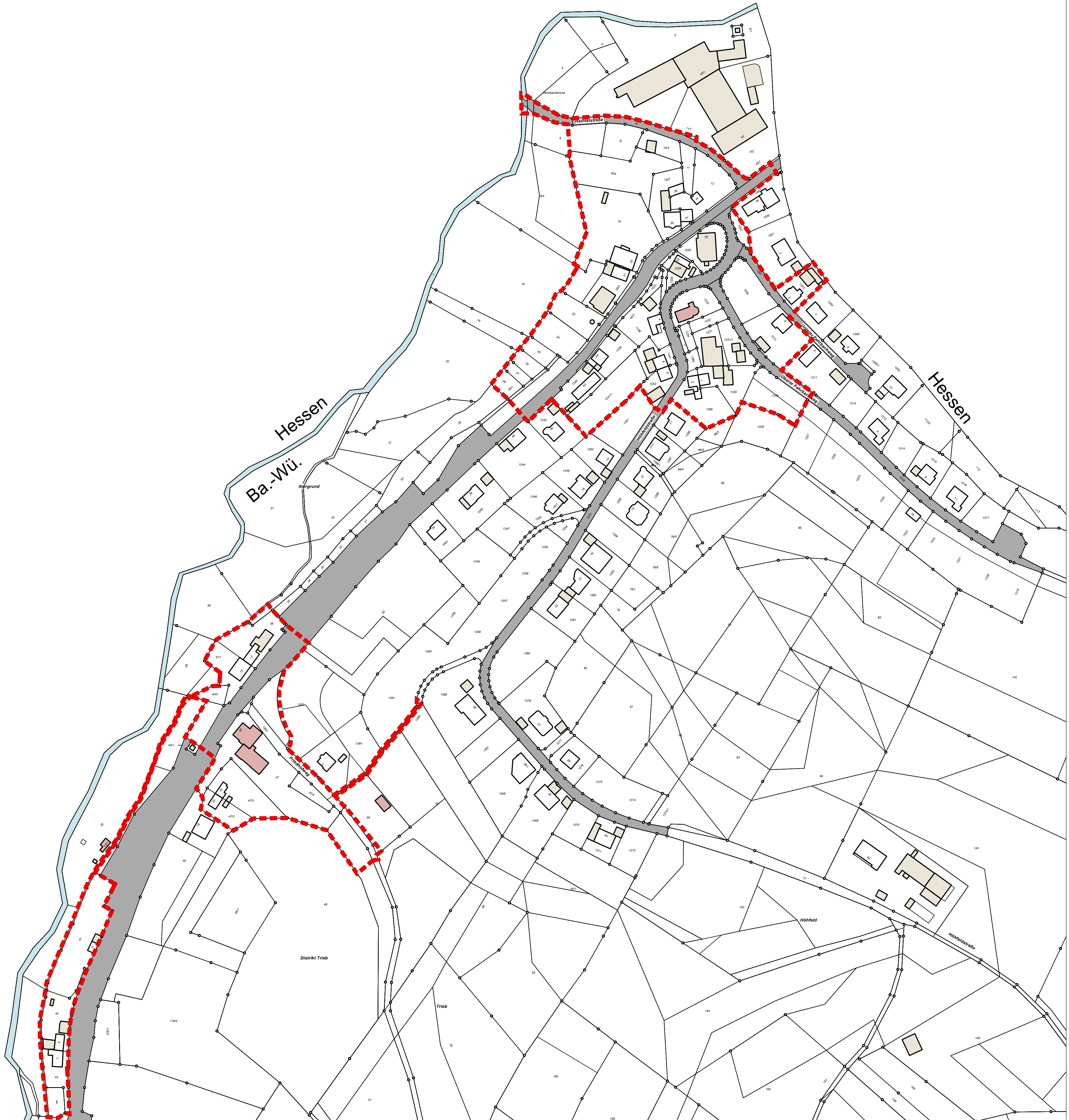
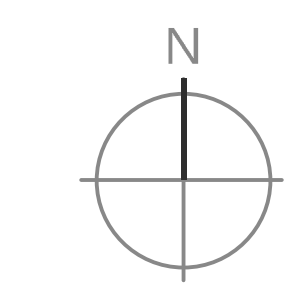



ZEICHENERKLÄRUNG BESTANDSINFORMATION

-  Siedlungs-Kernzone des innerörtlichen Untersuchungsgebietes / 4,7 ha Abgrenzung Altort
-  Wohngebäude / Nebengebäude / Öffentliches Gebäude/Wichtiger Dienstleister
-  Fahrbahn / Straße / Gasse
-  Innerstädtische Platzsituation



MOGENA FRIEDRICHSDORF OBERDORF

KOMMUNALPLANUNG • TIEFBAU • STÄDTEBAU			
Dipl.-Ing. (FH) Guido Lysiak		Dipl.-Ing. Jürgen Glaser	
Dipl.-Ing., Dipl.-Wirtsch.-Ing. Steffen Leiblein			
Beratende Ingenieure und freier Stadtplaner			
Eisenbahnstraße 26, 74821 Mosbach • Fon 06261/9290-0 • Fax 06261/9290-44 • info@ifk-mosbach.de • www.ifk-mosbach.de			
Datum	Zeichen	Gefertigt:	
bearbeitet 03.2026	Bre		
gezeichnet 03.2026	Bre	Stadtplaner Jürgen Glaser	ANLAGE 4.1
			Projekt Nr. 4119

Gemeinde	Eberbach
Ortsteil	Friedrichsdorf - Oberdorf
Projekt	ELR - Entwicklung Ländlicher Raum MOGENA Modellgemeinde Nachhaltige Strukturentwicklung
Planstand	MOGENA-Abgrenzung-Anlage 4 a
Maßstab	1 : 1500

Stadt	
Eberbach, April 2026	
Bürgermeister Peter Reichert	

