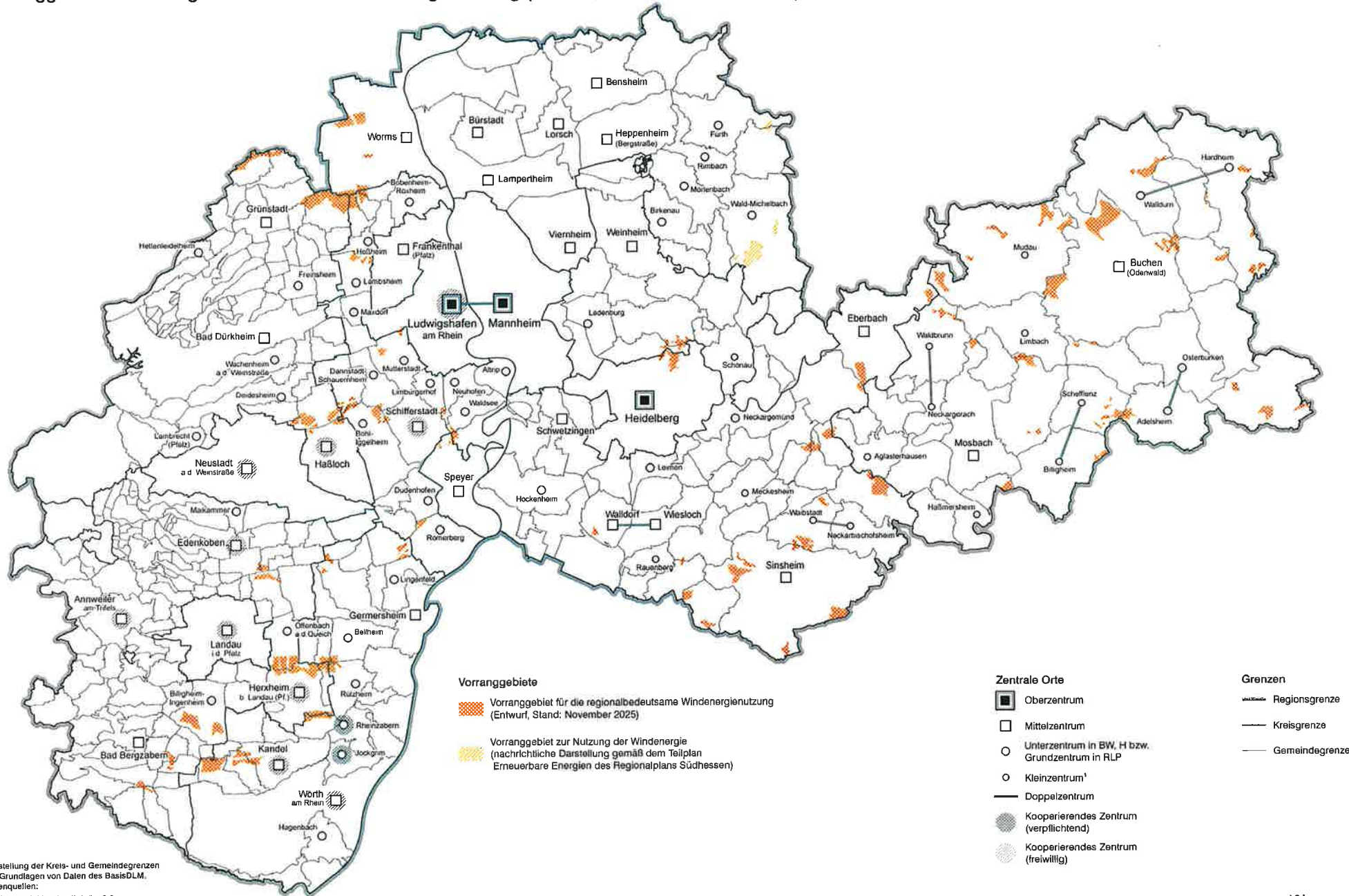


EINHEITLICHER REGIONALPLAN RHEIN-NECKAR – FORTSCHREIBUNG DES TEILREGIONALPLANS WINDENERGIE
 Vorranggebiete für die regionalbedeutsame Windenergienutzung (Entwurf, Stand: November 2025)



Vorranggebiete

- Vorranggebiet für die regionalbedeutsame Windenergienutzung (Entwurf, Stand: November 2025)
- Vorranggebiet zur Nutzung der Windenergie (nachrichtliche Darstellung gemäß dem Teilplan Erneuerbare Energien des Regionalplans Südhessen)


Zentrale Orte

- Oberzentrum
- Mittelzentrum
- Unterzentrum in BW, H bzw. Grundzentrum in RLP
- Kleinzentrum¹
- Doppelzentrum
- Kooperierendes Zentrum (verpflichtend)
- Kooperierendes Zentrum (freiwillig)

Grenzen

- Regionsgrenze
- Kreisgrenze
- Gemeindegrenze

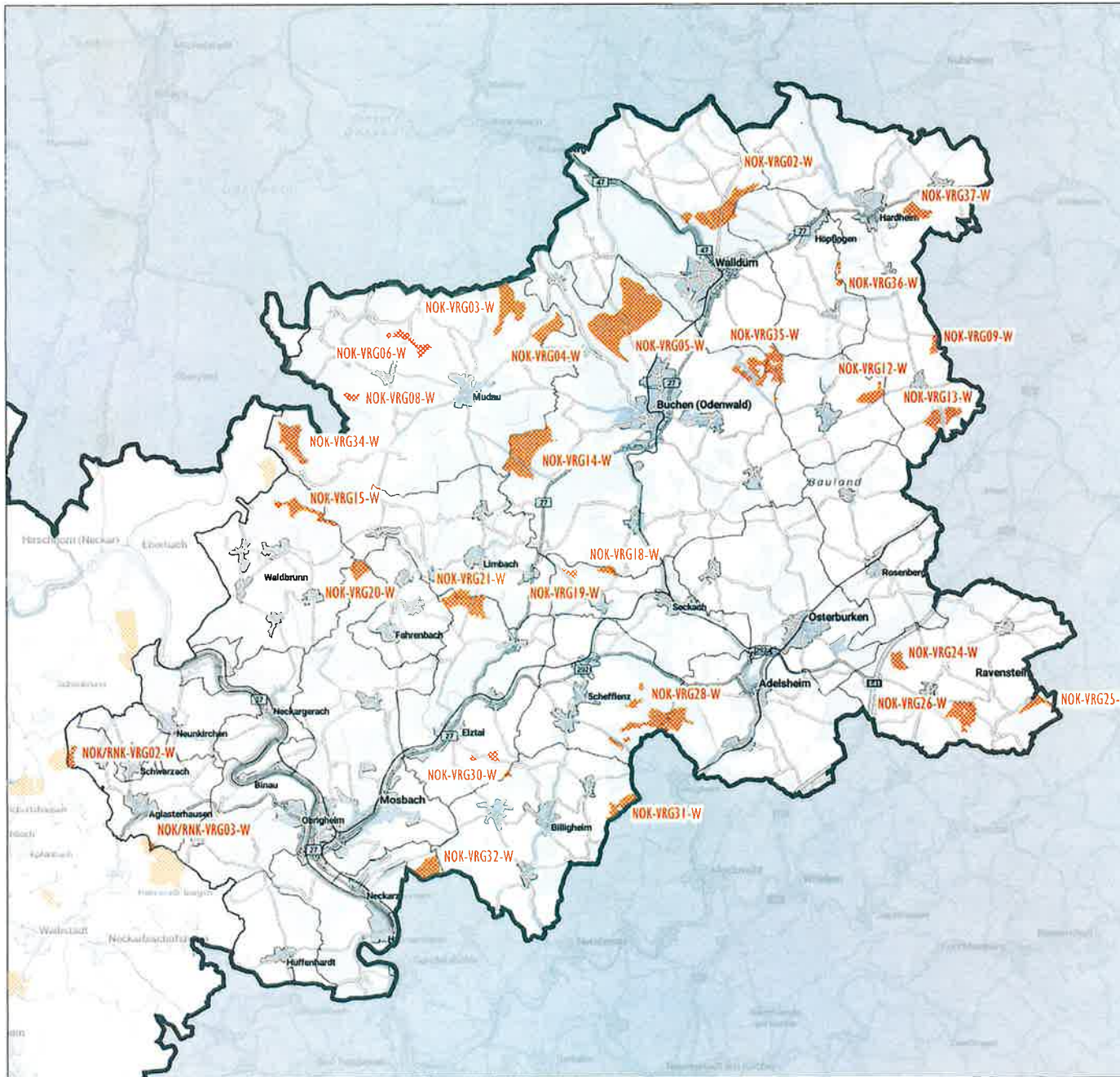
¹ Im hessischen Teilraum nicht dargestellt (vgl. Begründung zu Plansatz 1.2.4.1)



Darstellung der Kreis- und Gemeindegrenzen auf Grundlagen von Daten des BasisDLM.
 Datenquellen:
 LGL, www.lgl.bw.de, dl-de/by-2-0
 Hessische Verwaltung für Bodenmanagement und Geoinformation
 © GeoBasis-DE / LVermGeoRP 2025, dl-de/by-2-0, www.lvermgeo.rlp.de




EINHEITLICHER REGIONALPLAN RHEIN-NECKAR – FORTSCHREIBUNG DES TEILREGIONALPLANS WINDENERGIE
 Vorranggebiete für die regionalbedeutsame Windenergienutzung (Entwurf, Stand: November 2025)

– Landkreis Neckar-Odenwald-Kreis –



Vorranggebiete für die regionalbedeutsame Windenergienutzung
 (Entwurf, Stand: November 2025)

 NOK-VRG03-W Vorranggebiet mit Gebietsbezeichnung

Grenzen
 Regionsgrenze
 Kreisgrenze
 Gemeindegrenze

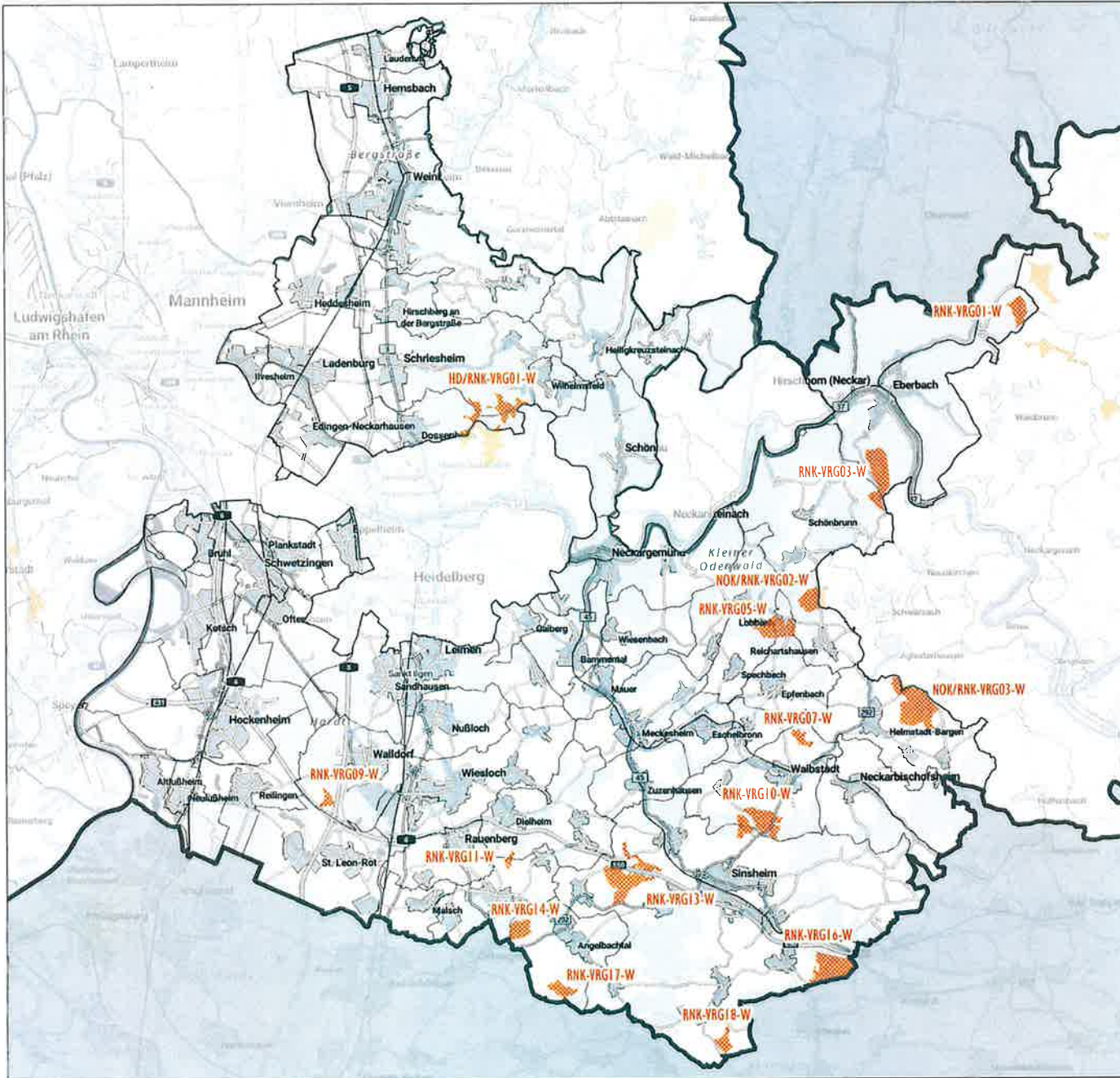
Darstellung der Kreis- und Gemeindegrenzen
 auf Grundlage von Daten des BasisDLM.
 Datenquelle(n):
 - LGL, www.lgl-bw.de, dl-de/by-2-0
 - Hessische Verwaltung für Bodenmanagement und Geoinformation

Hintergrundkarte basemap.de Web Resler.
 Datenquelle:
 © GeoBasis-DE / BKG 2025 dl-de/by-2-0







EINHEITLICHER REGIONALPLAN RHEIN-NECKAR – FORTSCHREIBUNG DES TEILREGIONALPLANS WINDENERGIE
 Vorranggebiete für die regionalbedeutsame Windenergienutzung (Entwurf, Stand: November 2025)

– Landkreis Rhein-Neckar-Kreis –



Vorranggebiete für die regionalbedeutsame Windenergienutzung
 (Entwurf, Stand: November 2025)

 RNK-VRG09-W Vorranggebiet mit Gebietsbezeichnung

- Grenzen
-  Regionsgrenze
 -  Kreisgrenze
 -  Gemeindegrenze

Darstellung der Kreis- und Gemeindegrenzen
 auf Grundlage von Daten des BasisDLM.
 Datenquelle(n):
 - LGL, www.lgl-bw.de, dl-de/by-2-0
 - Hessische Verwaltung für Bodenmanagement und Geoinformation
 - © GeoBasis-DE / LVermGeoRP 2025, dl-de/by-2-0, www.lvermgeo.rlp.de

Hintergrundkarte basemap.de Web Raster.
 Datenquelle:
 © GeoBasis-DE / BKG 2025 dl-de/by-2-0

