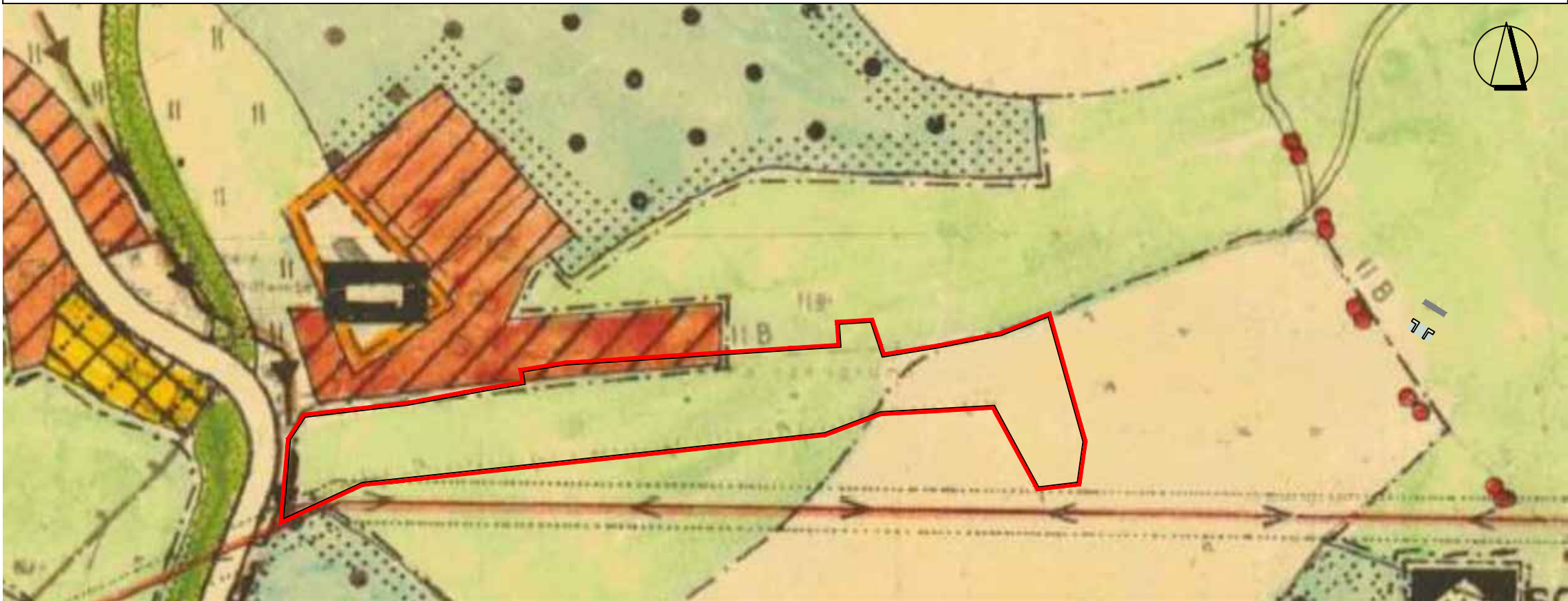


Änderung Flächennutzungsplan im Bereich "Im Rainzengrund"

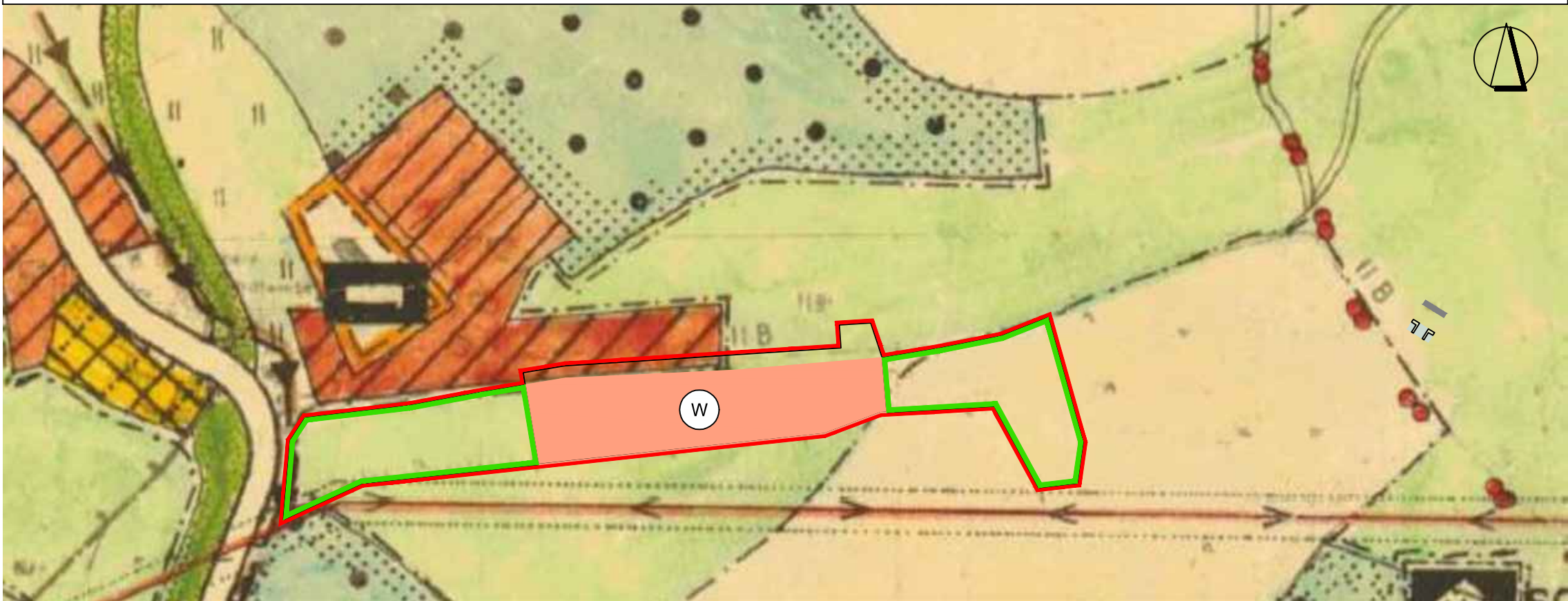
Gemarkung Wald-Michelbach, Flur 1, Nr. 119/4

Anlage 1: Gemeinde Wald-Michelbach




PLANZEICHNUNG rechtswirksamer Flächennutzungsplan



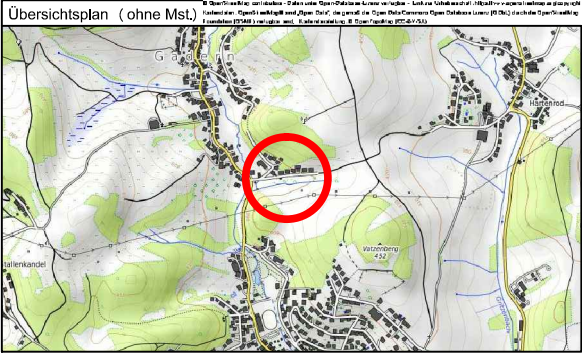
PLANZEICHNUNG zur teilbereichsbezogenen Änderung des rechtswirksamen Flächennutzungsplans




PLANZEICHENERKLÄRUNG

- I Planungsrechtliche Festsetzungen gemäß § 5 Abs. 2 BauGB
(in Verbindung mit der BauNVO)
1. Art der baulichen Nutzung
(§ 5 Abs. 2 Nr. 1 BauGB)
-  Wohnbauflächen i. S. v. § 1 Abs. 1 Nr. 1 BauNVO
2. Planungen, Nutzungsregelungen, Maßnahmen und Flächen für Maß
zum Schutz, zur Pflege und zur Entwicklung von Natur und Landschaft
(§ 5 Abs. 2 Nr. 10 BauGB)
-  Umgrenzung von Flächen für Maßnahmen zum Schutz, zur P
zur Entwicklung von Natur und Landschaft (§ 9 Abs. 1 Nr. 20
3. Sonstige Planzeichen und Kennzeichnungen
-  Abgrenzung der teilbereichsbezogenen Änderung
des rechtswirksamen Flächennutzungsplanes im
räumlichen Geltungsbereich des Bebauungsplanes
"Im Rainzengrund"

Gemeinde Wald-Michelbach In der Gass 17 69483 Wald-Michelbach		Fassung Vorentwurf zur frühzeitigen Beteiligung
Proj.-Nr. 06.08P	gez. DH	Datum der letzten Änderung 23.08.2024





WALD-MICHELbach

FLÄCHENNUTZUNGSPLAN

teilweise Änderung im Bereich "Im Rainzengrund"

Gemarkung Wald-Michelbach, Flur 1, Nr. 119/4

Vorentwurf

Maßstab 1 : 2500

Papierformat DIN A3

IP-Konzept

Stadtplaner
Ingenieure
Inh. Mario Helbing
mail@ip-konzept.de
http://www.ip-konzept.de

Nibelungenstraße 351
64686 Lautertal

Tel. 06254 - 542 989 0