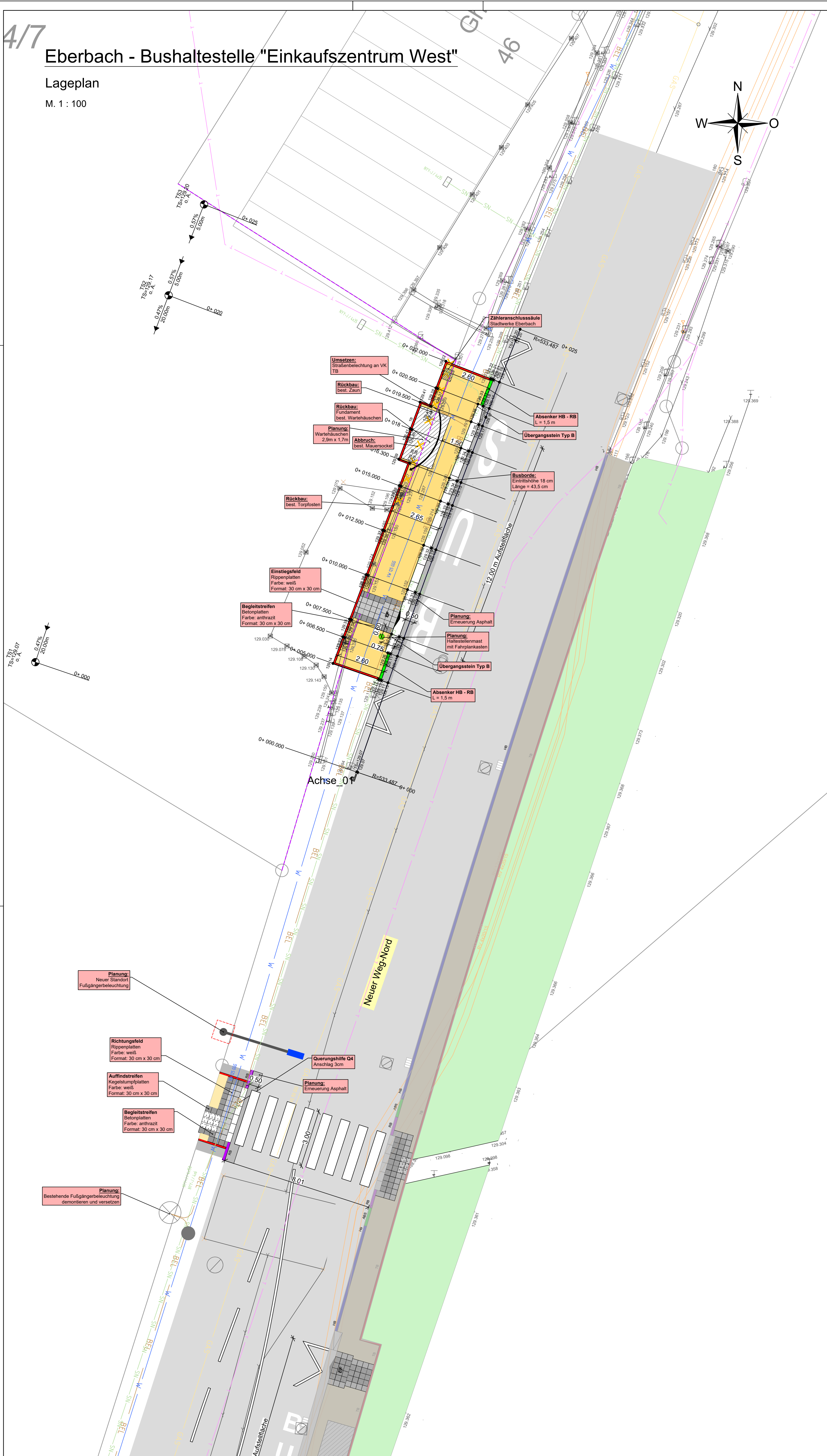
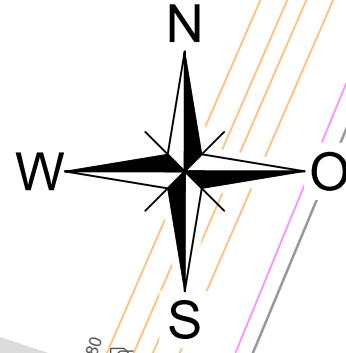


Eberbach - Bushaltestelle "Einkaufszentrum West"

Lageplan

M. 1 : 100



Legende:

Bestand

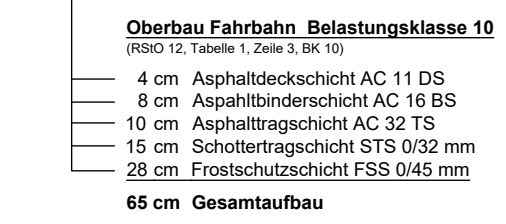
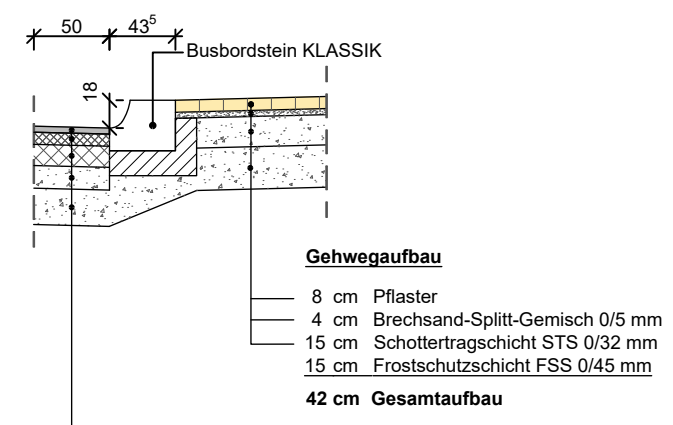
- Asphalt
- Rundbord
- Hochbord
- Tiefbord
- Gehweghinterkante
- Mauer
- Zaun
- Böschung
- Treppe
- Rinnenplatte
- Schachdeckel
- Straßeneinlauf
- Unterflurhydrant
- Absperrschieber - WW
- Absperrschieber Abzweig
- Absperrschieber - Gas
- Verkehrszeichen
- Lichtmast
- Mast
- Pfosten / Poller
- Abzweigkasten / Verteilerkasten
- Baum
- Bank
- Papierkorb

Planung

- Asphalt
- Pflasterfläche
- Grünfläche
- Busbord
- Querungshilfe
- Sandstein Einzeler
- Rundbord
- Hochbord
- Absenker
- Rollstuhlüberfahrtstein
- Tiefbord
- Mauerscheibe
- Geländer
- Abbruch
- Betonplatten
- Rippenplatten
- Kegelstumpfplatten
- Entwässerungsrinne
- Sinkkasten 30 x 50
- Lichtmast
- Verkehrszeichen
- Anschlussleitung

Anlage 1

Regelaufbau Pflaster



Die Lage der Ver- und Entsorgungsleitungen / -kabel ist aus Bestandsplänen der jeweiligen Versorgungs-träger digitalisiert.
Für die Richtigkeit der Angaben übernehmen wir **keine Gewähr!**

Vermessung und Kataster liegen in Gauß-Krüger-Koordinaten vor!

ALLE MAßE SIND BAUSEITS ZU PRÜFEN !

Index	Änderungsbeschreibung	Sachbearb.	Plan erstellt	Datum

Fertigung	Leistungsphase	Projekt Nr.	Anlage
Fertigung	Ausführungsplanung	IB WI 27575	---

WILLARED INGENIEURE PartG mbB
 Besondere Expertise für Bauwesen, Infrastrukturplanung und Umwelttechnik
 Beratung, Planung, Baubereitstellung

VBI
 Klausur Feldheim 3
 74889 Sinsheim
 Telefon: 07261 / 685-0
 Telefax: 07261 / 685-99
 E-Mail: info@ib-willaredt.de
 Internet: www.ib-willaredt.de

Bauherr: **Stadt Eberbach**

Projekt: **Barrierefreier Ausbau der Bushaltestellen im Stadtgebiet Eberbach**

Lageplan
Bushaltestelle "Einkaufszentrum West"

Sachbearbeiter	Plan erstellt	Maßstab	Plangröße
Schirk	Schirk	1 : 100	649x776 (0.50 m²)

Für den Bauherrn

Für den Planer
WILLARED INGENIEURE PartG mbB
INGEBW

Sinsheim, den 04.09.2024

nur zur Angebotsbearbeitung