

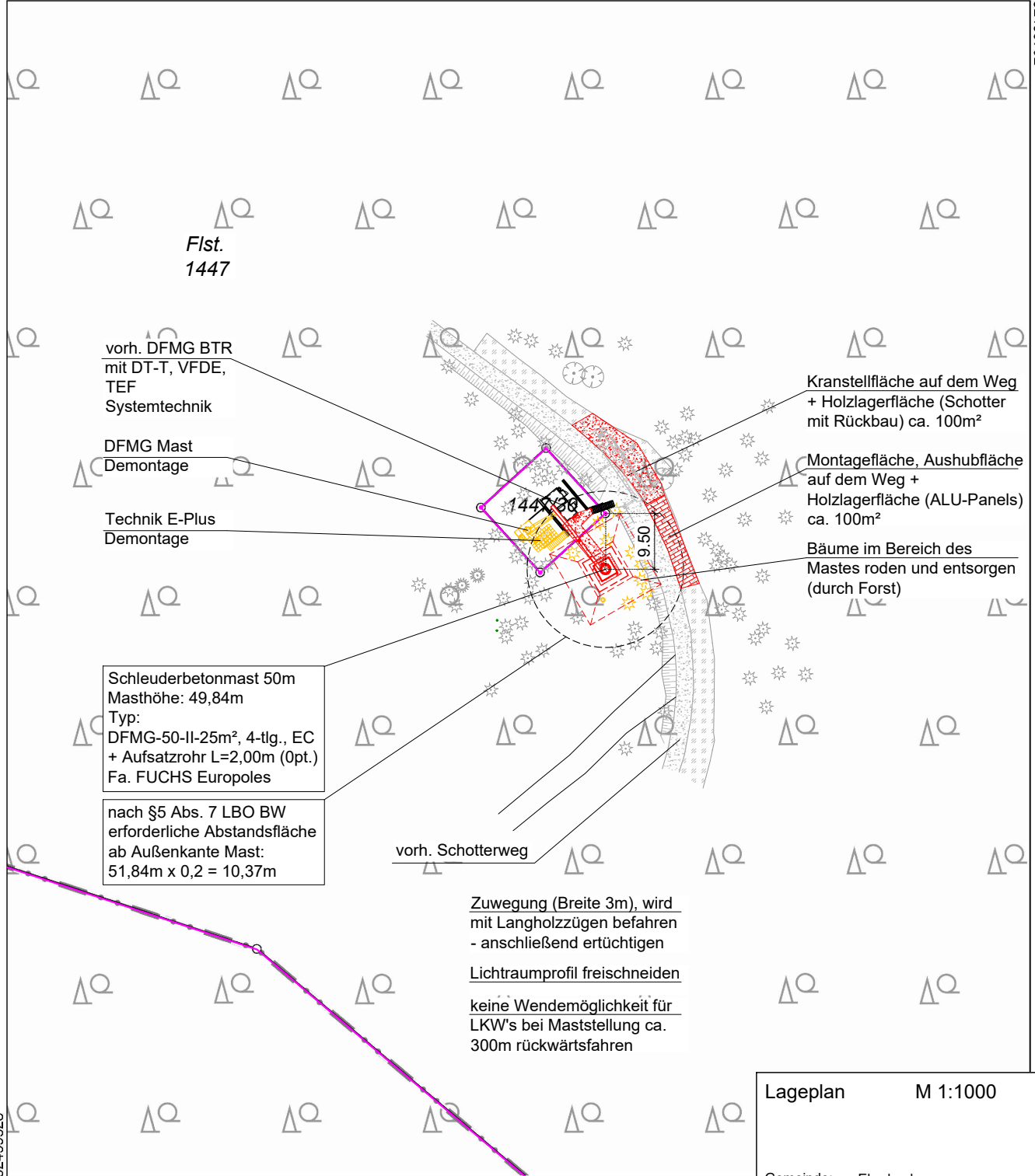
Landratsamt Rhein-Neckar-Kreis  
Vermessungsbehörde  
Muthstraße 4  
74889 Sinsheim

Flurstück: 1447/30 + 1447  
Flur: 1447  
Gemarkung: Rockenau

Gemeinde: Eberbach  
Kreis: Rhein-Neckar-Kreis  
Regierungsbezirk: Karlsruhe

5476290


32499702



32499528

5476090

Maßstab 1:1000



Die Geobasisinformationen und Basisdaten des

Lageplan M 1:1000

Gemeinde: Eberbach  
Gemarkung: Rockenau  
Flurstück-Nr.: 1447/30 + 1447

DIN A4

V  
(  
Z  
Z

Bautechnisches Büro  
iwb  
WINTERHALDER  
Wilhelm-Jäger-Str. 13  
74078 Niedereschach

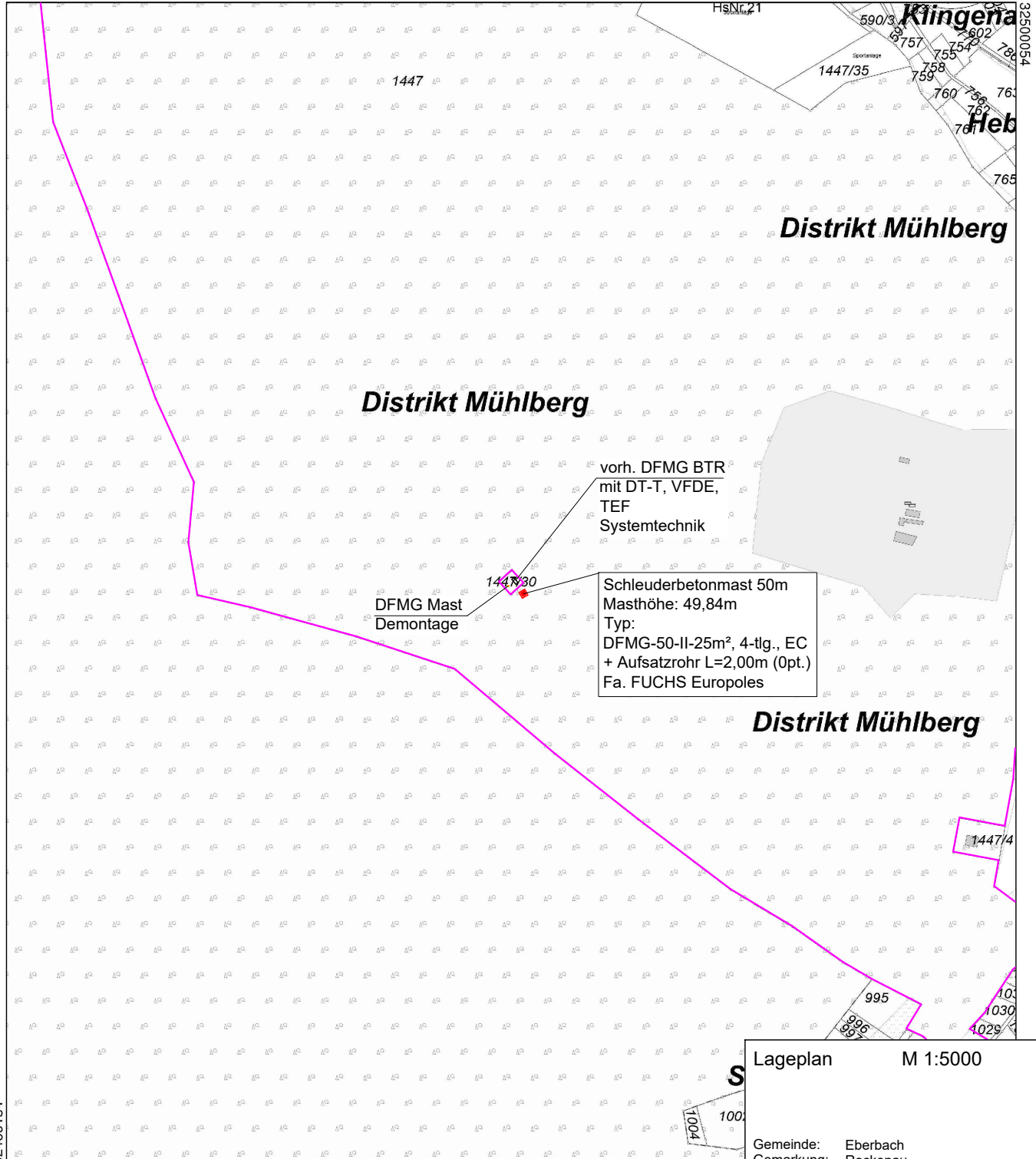
Ort: Stuttgart  
Datum: im Juni 2024

Planfertiger: iwB / Bautechnisches Büro  
Ort: Niedereschach  
Datum: 18.06.2024

Landratsamt Rhein-Neckar-Kreis  
Vermessungsbehörde  
Muthstraße 4  
74889 Sinsheim

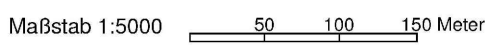
Flurstück: 1447/30 + 1447  
Flur: 1447  
Gemarkung: Rockenau

Gemeinde: Eberbach  
Kreis: Rhein-Neckar-Kreis  
Regierungsbezirk: Karlsruhe



Lageplan M 1:5000

Gemeinde: Eberbach  
Gemarkung: Rockenau  
Flurstück-Nr.: 1447/30 + 1447



**iwb** Bautechnisches Büro  
 Wilhelm-Jäger-Str. 13  
 74078 Niedereschach  
 WINTERHALDER

Bauherr: Stuttgart  
Ort: Stuttgart  
Datum: im Juni 2024

Planfertiger: iwb / Bautechnisches Büro  
Ort: Niedereschach  
Datum: 18.06.2024