

























# Einheitlicher Regionalplan Rhein-Neckar – Legende zur Raumnutzungskarte







## Regionale Siedlungsstruktur

-  Siedlungsbereich Wohnen, Gemeinde oder Gemeindeteil (Z)
-  Siedlungsbereich Gewerbe, Gemeinde oder Gemeindeteil (Z)
-  Vorranggebiet für Industrie, Gewerbe, Dienstleistung, Logistik (Z)
-  Zentralörtlicher Standortbereich für Einzelhandelsgroßprojekte (Z)
-  Ergänzungsstandort für Einzelhandelsgroßprojekte (Z)

- nachrichtlich  
Bestand Planung
-   Siedlungsfläche Wohnen (N)
  -   Siedlungsfläche Industrie und Gewerbe (N)
  -  Sonderfläche Bund (N)
  -  Entwicklungsfläche militärische Konversion (N)





## Regionale Freiraumstruktur























-  Regionaler Grünzug (Z)
-  Grünzäsur (Z)
-  Vorranggebiet für Naturschutz und Landschaftspflege (Z)
-  Vorbehaltsgebiet für Naturschutz und Landschaftspflege (G)
-  Vorranggebiet für den Grundwasserschutz (Z)
-  Vorbehaltsgebiet für den Grundwasserschutz (G)
-  Vorranggebiet für den vorbeugenden Hochwasserschutz (Z)
-  Vorbehaltsgebiet für den vorbeugenden Hochwasserschutz (G)
-  Vorranggebiet für die Landwirtschaft (Z)
-  Vorbehaltsgebiet für die Landwirtschaft (G)
-  Vorranggebiet für Wald und Forstwirtschaft (Z)
-  Vorbehaltsgebiet für Wald und Forstwirtschaft (G)
-  Vorranggebiet für den Rohstoffabbau (Z)
-  Vorbehaltsgebiet für die Rohstoffsicherung (G)

- nachrichtlich  
Bestand Planung
-   Hochwasserrückhaltemaßnahme am Rhein (N)
  -  Landesweiter Biotopverbund Rheinland-Pfalz (N)
  -  Sonstige Waldfläche, Gehölz (N)
  -  Sonstige landwirtschaftliche Gebiete und sonstige Flächen (N)
  -  Gewässer (N)






## Regionale Infrastruktur

### Verkehrsinfrastruktur

-  Untersuchungskorridor zur Trassenfestlegung der ICE-Neubaustrecke Rhein/Main - Rhein/Neckar (Z)
-  Freihaltetrasse für den Schienenverkehr (Neubau) (Z)
-  Freihaltetrasse für den Schienenverkehr (Ausbau) (Z)
-  Freihaltetrasse für den Schienenverkehr (Sicherung) (Z)

- nachrichtlich  
Bestand Planung
-   Großräumige Schienenverbindung (N)
  -  Überregionale Schienenverbindung (N)
  -  Regionale Schienenverbindung (N)
  -  Güterverkehrsstrecke (N)
  -   Bahnhof/Haltepunkt (N)
  -  Großräumige Straßenverbindung (N)
  -  Ausbaumaßnahme (N)
  -  Trasse mit unbestimmtem Verlauf (N)
  -  Überregionale Straßenverbindung (N)
  -  Ausbaumaßnahme (N)
  -  Trasse mit unbestimmtem Verlauf (N)
  -  Regionale Straßenverbindung (N)
  -  Trasse mit unbestimmtem Verlauf (N)
  -  Aus-/Neubau von Netzknoten (N)
  -  Verkehrslandeplatz (N)
  -  Landebahn (N)
  -  Sonderlandeplatz (N)
  -  Segelflugplatz (N)
  -  Hafen (N)
  -  Fähre (N)

### Technische Infrastruktur




- nachrichtlich
-  Hochspannungsfreileitung ab 110 kV (N)
  -  Umspannwerk (N)
  -  Erdgasuntertagespeicher (N)
  -  Kläranlage (N)
  -  Abfallbehandlungsanlage (N)
  -  Deponie (N)

### Grenzen

-  Regionsgrenze
-  Kreisgrenze
-  Gemeindegrenze

Maßstab 1 : 75.000

### Geobasisdaten:

-  Landesamt für Geoinformation und Landentwicklung Baden-Württemberg, [www.lgl-bw.de](http://www.lgl-bw.de), Az.: 2851.9-1/19
-  Hessische Verwaltung für Bodenmanagement und Geoinformation
-  Vermessungs- und Katasterverwaltung Rheinland-Pfalz



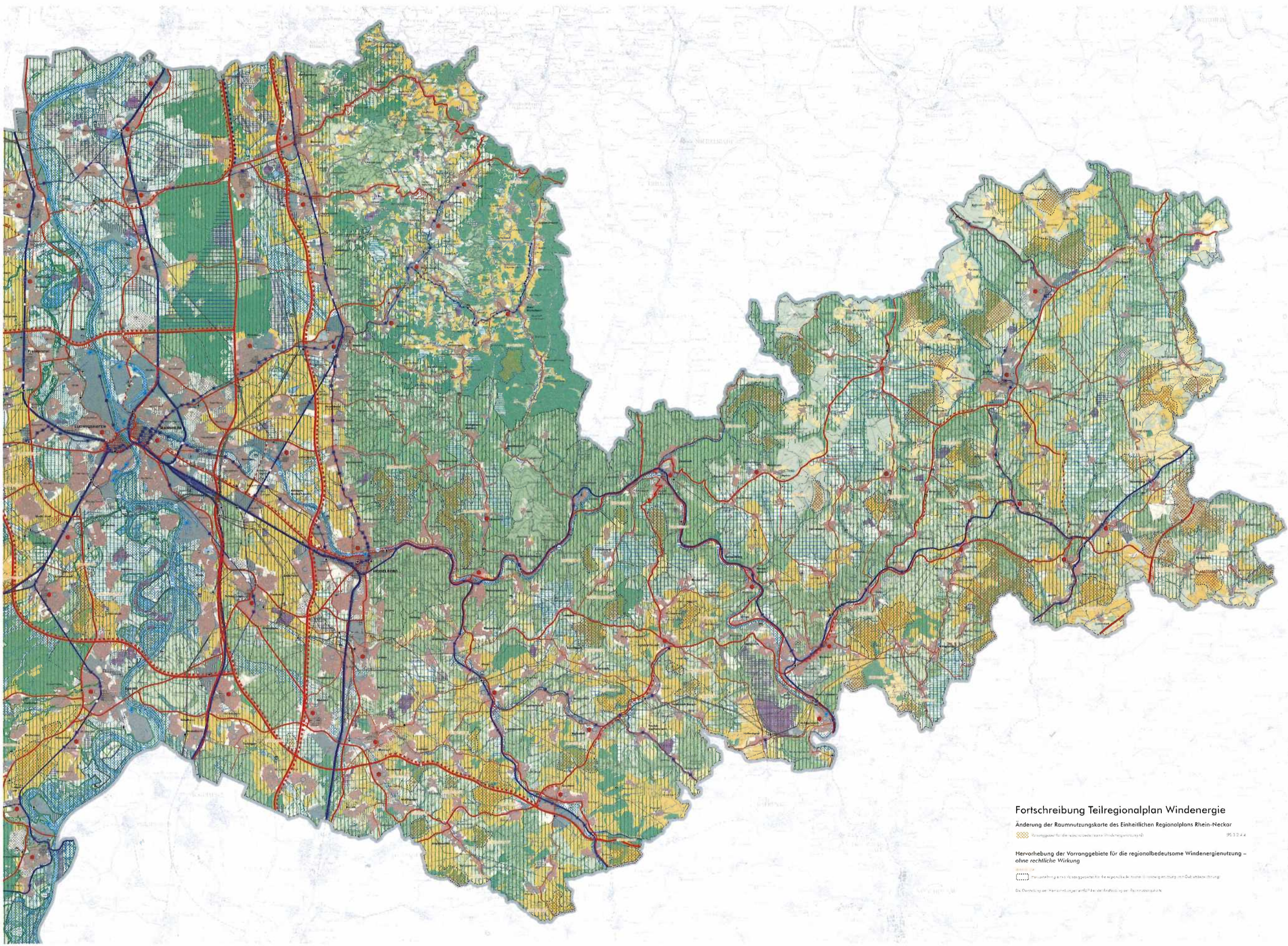
# Einheitlicher Regionalplan Rhein-Neckar

**Fortschreibung Teilregionalplan Windenergie**  
 Entwurf zur Offenlegung und Anhörung  
 (§ 9 Abs. 2 ROG i.V.m. § 6 Abs. 3, 4 und § 10 Abs. 1 LPlG Rheinland-Pfalz)  
 Stand: Januar 2024



## Raumnutzungskarte - Blatt Ost

- Regionale Siedlungsstruktur**
- Siedlungsrand Wohnort, Ortsteil oder Ortsteilteil (S) PS 1.4.2.2
  - Siedlungsrand Gewerbe, Gemeinde oder Ortsteilteil (S) PS 1.5.2.2
  - ▨ Vorranggebiet für Industrie, Gewerbe, Dienstleistung, Logistik (S) PS 1.5.3.3
  - ▨ Dezentrale Siedlungsstruktur für Dienstleistungsbetriebe (S) PS 1.7.1.1
  - ▨ Freizeitsiedlungsstruktur für Erholungsgebiete (S) PS 1.7.2.2
- Regionale Freiraumstruktur**
- ▨ Regionaler Grünzug (S) PS 2.1.1
  - ▨ Grünzug (S) PS 2.1.2
  - ▨ Vorranggebiet für Erholungs- und Landschaftspflege (S) PS 2.2.1.3
  - ▨ Vorranggebiet für die Grünstruktur (S) PS 2.2.2.2
  - ▨ Naturbühnen für die Grünstruktur (S) PS 2.2.3.2
  - ▨ Vorranggebiet für den Naturschutz (S) PS 2.2.5.2
  - ▨ Naturbühnen für den Naturschutz (S) PS 2.2.5.3
  - ▨ Vorranggebiet für die Landschaft (S) PS 2.3.1.2
  - ▨ Naturbühnen für die Landschaft (S) PS 2.3.1.3
  - ▨ Vorranggebiet für Wald und Forstwirtschaft (S) PS 2.3.2.2
  - ▨ Vorranggebiet für Wald und Forstwirtschaft (S) PS 2.3.2.3
  - ▨ Vorranggebiet für den Wasserfluss (S) PS 2.4.2.1
  - ▨ Vorranggebiet für die Biotopvernetzung (S) PS 2.4.2.2
- Regionale Infrastruktur**
- Verkehrsinfrastruktur**
- ▬ Unvollständig realisierte Fernverkehrswege (S) PS 3.1.2
  - ▬ Vollständig realisierte Fernverkehrswege (S) PS 3.1.3
  - ▬ Fernverkehrswege für die Sekundärverkehrsinfrastruktur (S) PS 3.1.5
  - ▬ Fernverkehrswege für die Sekundärverkehrsinfrastruktur (S) PS 3.1.5
  - ▬ Fernverkehrswege für die Sekundärverkehrsinfrastruktur (S) PS 3.1.5
- Technische Infrastruktur**
- ▬ Energieerzeugung (S) PS 3.2.1
  - ▬ Energieerzeugung (S) PS 3.2.2
  - ▬ Energieerzeugung (S) PS 3.2.3
  - ▬ Energieerzeugung (S) PS 3.2.4
  - ▬ Energieerzeugung (S) PS 3.2.5
  - ▬ Energieerzeugung (S) PS 3.2.6
  - ▬ Energieerzeugung (S) PS 3.2.7
  - ▬ Energieerzeugung (S) PS 3.2.8
  - ▬ Energieerzeugung (S) PS 3.2.9
  - ▬ Energieerzeugung (S) PS 3.2.10
  - ▬ Energieerzeugung (S) PS 3.2.11
  - ▬ Energieerzeugung (S) PS 3.2.12
  - ▬ Energieerzeugung (S) PS 3.2.13
  - ▬ Energieerzeugung (S) PS 3.2.14
  - ▬ Energieerzeugung (S) PS 3.2.15
  - ▬ Energieerzeugung (S) PS 3.2.16
  - ▬ Energieerzeugung (S) PS 3.2.17
  - ▬ Energieerzeugung (S) PS 3.2.18
  - ▬ Energieerzeugung (S) PS 3.2.19
  - ▬ Energieerzeugung (S) PS 3.2.20
  - ▬ Energieerzeugung (S) PS 3.2.21
  - ▬ Energieerzeugung (S) PS 3.2.22
  - ▬ Energieerzeugung (S) PS 3.2.23
  - ▬ Energieerzeugung (S) PS 3.2.24
  - ▬ Energieerzeugung (S) PS 3.2.25
  - ▬ Energieerzeugung (S) PS 3.2.26
  - ▬ Energieerzeugung (S) PS 3.2.27
  - ▬ Energieerzeugung (S) PS 3.2.28
  - ▬ Energieerzeugung (S) PS 3.2.29
  - ▬ Energieerzeugung (S) PS 3.2.30
  - ▬ Energieerzeugung (S) PS 3.2.31
  - ▬ Energieerzeugung (S) PS 3.2.32
  - ▬ Energieerzeugung (S) PS 3.2.33
  - ▬ Energieerzeugung (S) PS 3.2.34
  - ▬ Energieerzeugung (S) PS 3.2.35
  - ▬ Energieerzeugung (S) PS 3.2.36
  - ▬ Energieerzeugung (S) PS 3.2.37
  - ▬ Energieerzeugung (S) PS 3.2.38
  - ▬ Energieerzeugung (S) PS 3.2.39
  - ▬ Energieerzeugung (S) PS 3.2.40
  - ▬ Energieerzeugung (S) PS 3.2.41
  - ▬ Energieerzeugung (S) PS 3.2.42
  - ▬ Energieerzeugung (S) PS 3.2.43
  - ▬ Energieerzeugung (S) PS 3.2.44
  - ▬ Energieerzeugung (S) PS 3.2.45
  - ▬ Energieerzeugung (S) PS 3.2.46
  - ▬ Energieerzeugung (S) PS 3.2.47
  - ▬ Energieerzeugung (S) PS 3.2.48
  - ▬ Energieerzeugung (S) PS 3.2.49
  - ▬ Energieerzeugung (S) PS 3.2.50
- Grenzen**
- ▬ Regionalplan
  - ▬ Kreisgrenze
  - ▬ Gemeindegrenze



**Fortschreibung Teilregionalplan Windenergie**  
 Änderung der Raumnutzungskarte des Einheitlichen Regionalplans Rhein-Neckar  
 Hervorhebung der Vorranggebiete für die regionalbedeutsame Windenergienutzung – ohne rechtliche Wirkung  
 Maßstab 1 : 75.000  
 0 2 4 6 8 10 km

**Geobildaten:**  
 © Landesamt für Ökonomie und Umweltschutz Baden-Württemberg, www.luo.bw.la.de, 2019  
 © Landesamt für Ökonomie und Umweltschutz Baden-Württemberg, www.luo.bw.la.de, 2019  
 © Landesamt für Ökonomie und Umweltschutz Baden-Württemberg, www.luo.bw.la.de, 2019