


























# Einheitlicher Regionalplan Rhein-Neckar – Legende zur Raumnutzungskarte







## Regionale Siedlungsstruktur

-  Siedlungsbereich Wohnen, Gemeinde oder Gemeindeteil (Z)
-  Siedlungsbereich Gewerbe, Gemeinde oder Gemeindeteil (Z)
-  Vorranggebiet für Industrie, Gewerbe, Dienstleistung, Logistik (Z)
-  Zentralörtlicher Standortbereich für Einzelhandelsgroßprojekte (Z)
-  Ergänzungsstandort für Einzelhandelsgroßprojekte (Z)

- nachrichtlich  
Bestand Planung
-   Siedlungsfläche Wohnen (N)
  -   Siedlungsfläche Industrie und Gewerbe (N)
  -  Sonderfläche Bund (N)
  -  Entwicklungsfläche militärische Konversion (N)





## Regionale Freiraumstruktur























-  Regionaler Grünzug (Z)
-  Grünzäsur (Z)
-  Vorranggebiet für Naturschutz und Landschaftspflege (Z)
-  Vorbehaltsgebiet für Naturschutz und Landschaftspflege (G)
-  Vorranggebiet für den Grundwasserschutz (Z)
-  Vorbehaltsgebiet für den Grundwasserschutz (G)
-  Vorranggebiet für den vorbeugenden Hochwasserschutz (Z)
-  Vorbehaltsgebiet für den vorbeugenden Hochwasserschutz (G)
-  Vorranggebiet für die Landwirtschaft (Z)
-  Vorbehaltsgebiet für die Landwirtschaft (G)
-  Vorranggebiet für Wald und Forstwirtschaft (Z)
-  Vorbehaltsgebiet für Wald und Forstwirtschaft (G)
-  Vorranggebiet für den Rohstoffabbau (Z)
-  Vorbehaltsgebiet für die Rohstoffsicherung (G)

- nachrichtlich  
Bestand Planung
-   Hochwasserrückhaltemaßnahme am Rhein (N)
  -  Landesweiter Biotopverbund Rheinland-Pfalz (N)
  -  Sonstige Waldfläche, Gehölz (N)
  -  Sonstige landwirtschaftliche Gebiete und sonstige Flächen (N)
  -  Gewässer (N)







## Regionale Infrastruktur

### Verkehrsinfrastruktur

-  Untersuchungskorridor zur Trassenfestlegung der ICE-Neubaustrecke Rhein/Main - Rhein/Neckar (Z)
-  Freihaltetrasse für den Schienenverkehr (Neubau) (Z)
-  Freihaltetrasse für den Schienenverkehr (Ausbau) (Z)
-  Freihaltetrasse für den Schienenverkehr (Sicherung) (Z)

- nachrichtlich  
Bestand Planung
-   Großräumige Schienenverbindung (N)
  -  Überregionale Schienenverbindung (N)
  -  Regionale Schienenverbindung (N)
  -  Güterverkehrsstrecke (N)
  -   Bahnhof/Haltepunkt (N)
  -  Großräumige Straßenverbindung (N)
  -  Ausbaumaßnahme (N)
  -  Trasse mit unbestimmtem Verlauf (N)
  -  Überregionale Straßenverbindung (N)
  -  Ausbaumaßnahme (N)
  -  Trasse mit unbestimmtem Verlauf (N)
  -  Regionale Straßenverbindung (N)
  -  Trasse mit unbestimmtem Verlauf (N)
  -  Aus-/Neubau von Netzknoten (N)
  -  Verkehrslandeplatz (N)
  -  Landebahn (N)
  -  Sonderlandeplatz (N)
  -  Segelflugplatz (N)
  -  Hafen (N)
  -  Fähre (N)

### Technische Infrastruktur

- nachrichtlich
-  Hochspannungsfreileitung ab 110 kV (N)
  -  Umspannwerk (N)
  -  Erdgasuntertagespeicher (N)
  -  Kläranlage (N)
  -  Abfallbehandlungsanlage (N)
  -  Deponie (N)

### Grenzen

-  Regionsgrenze
-  Kreisgrenze
-  Gemeindegrenze

Maßstab 1 : 75.000

### Geobasisdaten:

- <sup>1)</sup> Landesamt für Geoinformation und Landentwicklung Baden-Württemberg, [www.lgl.bw.de](http://www.lgl.bw.de), Az.: 2851.9/1/19
- <sup>2)</sup> Hessische Verwaltung für Bodenmanagement und Geoinformation
- <sup>3)</sup> Vermessungs- und Katasterverwaltung Rheinland-Pfalz

