












# Raumnutzungskarte - Blatt Ost

## Regionale Siedlungsstruktur

	Siedlungsbereich Wohnen, Gemeinde oder Gemeindeteil (Z)	(PS 1.4.2.2)
	Siedlungsbereich Gewerbe, Gemeinde oder Gemeindeteil (Z)	(PS 1.5.2.2)
	Vorranggebiet für Industrie, Gewerbe, Dienstleistung, Logistik (Z)	(PS 1.5.2.3)
	Zentralörtlicher Standortbereich für Einzelhandelsgroßprojekte (Z)	(PS 1.7.3.1)
	Ergänzungsstandort für Einzelhandelsgroßprojekte (Z)	(PS 1.7.3.2)

nachrichtlich

Bestand Planung

		Siedlungsfläche Wohnen (N)
		Siedlungsfläche Industrie und Gewerbe (N)
		Sonderfläche Bund (N)
		Entwicklungsfläche militärische Konversion (N)

## Regionale Freiraumstruktur

	Regionaler Grünzug (Z)	(PS 2.1.1)
	Grünzäsur (Z)	(PS 2.1.2)
	Vorranggebiet für Naturschutz und Landschaftspflege (Z)	(PS 2.2.1.2)
	Vorbehaltsgebiet für Naturschutz und Landschaftspflege (G)	(PS 2.2.1.3)
	Vorranggebiet für den Grundwasserschutz (Z)	(PS 2.2.3.2)
	Vorbehaltsgebiet für den Grundwasserschutz (G)	(PS 2.2.3.3)
	Vorranggebiet für den vorbeugenden Hochwasserschutz (Z)	(PS 2.2.5.2)
	Vorbehaltsgebiet für den vorbeugenden Hochwasserschutz (G)	(PS 2.2.5.3)
	Vorranggebiet für die Landwirtschaft (Z)	(PS 2.3.1.2)
	Vorbehaltsgebiet für die Landwirtschaft (G)	(PS 2.3.1.3)
	Vorranggebiet für Wald und Forstwirtschaft (Z)	(PS 2.3.2.2)
	Vorbehaltsgebiet für Wald und Forstwirtschaft (G)	(PS 2.3.2.3)
	Vorranggebiet für den Rohstoffabbau (Z)	(PS 2.4.2.1)
	Vorbehaltsgebiet für die Rohstoffsicherung (G)	(PS 2.4.2.2)

