Vermessungsverwaltung Baden-Württemberg

Landratsamt Rhein-Neckar-Kreis
Vermessungsbehörde
Muthstraße 4
74889 Sinsheim

Auszug aus dem Liegenschaftskataster

Liegenschaftskarte 1 : 500

Erstellt am 27.02.2018

Flurstück: 9909/1
Flur: --
Gemarkung: Eberbach

Gemeinde: Eberbach
Kreis: Rhein-Neckar-Kreis
Regierungsbezirk: Karlsruhe

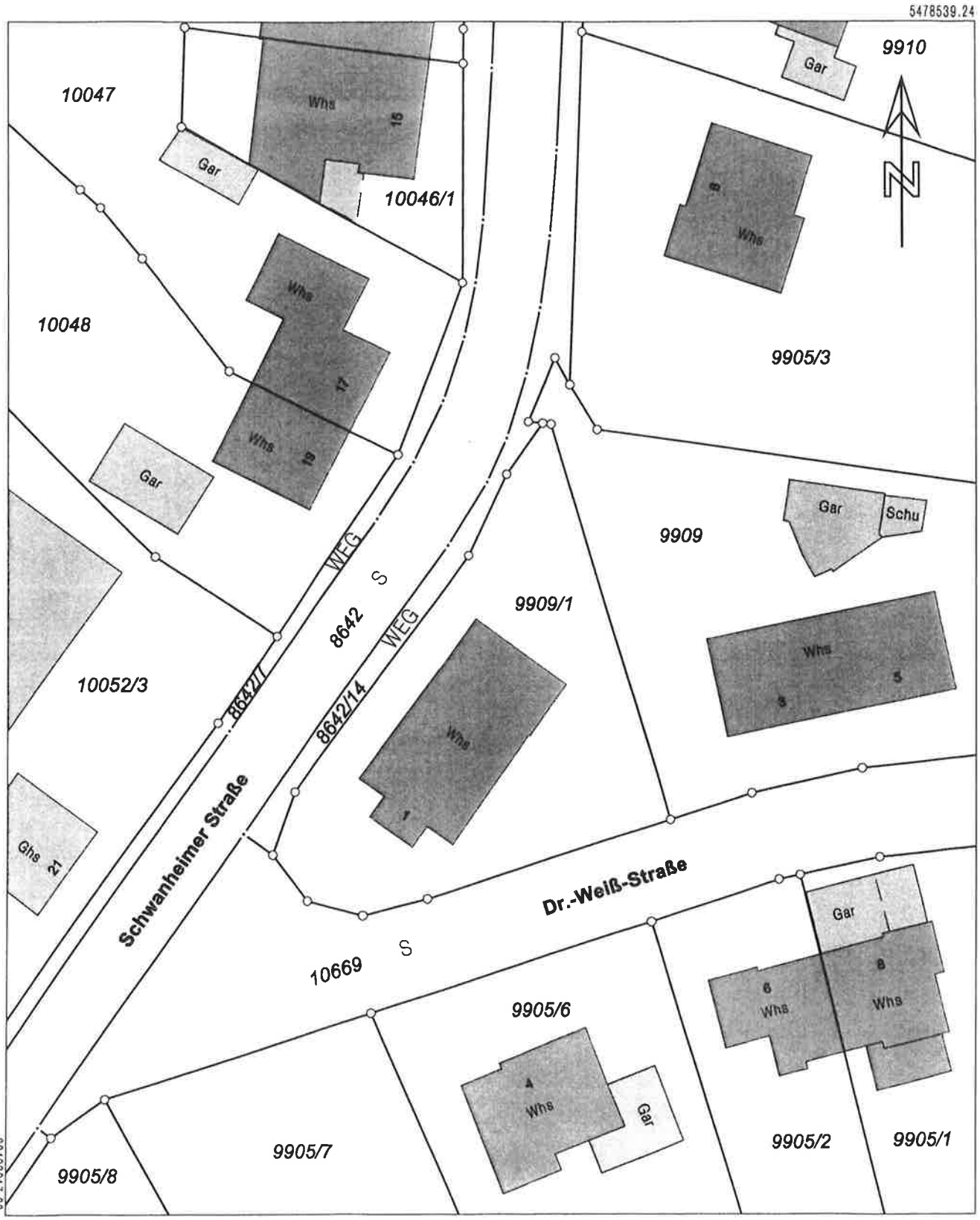

Maßstab 1:500 0 5 10 15 Meter

Die Basisinformationen und Basisdaten des Liegenschaftskatasters unterliegen dem Verwendungsvorbehalt nach § 2 Abs. 3 und 4 des Vermessungsgesetzes vom 1. Juli 2004 (GBl. S. 469, 509), zuletzt geändert durch Gesetz vom 30. November 2010 (GBl. S. 989). Sie dürfen vom Empfänger nur für den Zweck verwendet werden, zu dem sie übermittelt worden sind. Eine Verwendung für andere Zwecke ist nur zulässig, wenn die Vermessungsbehörde eingewilligt hat.

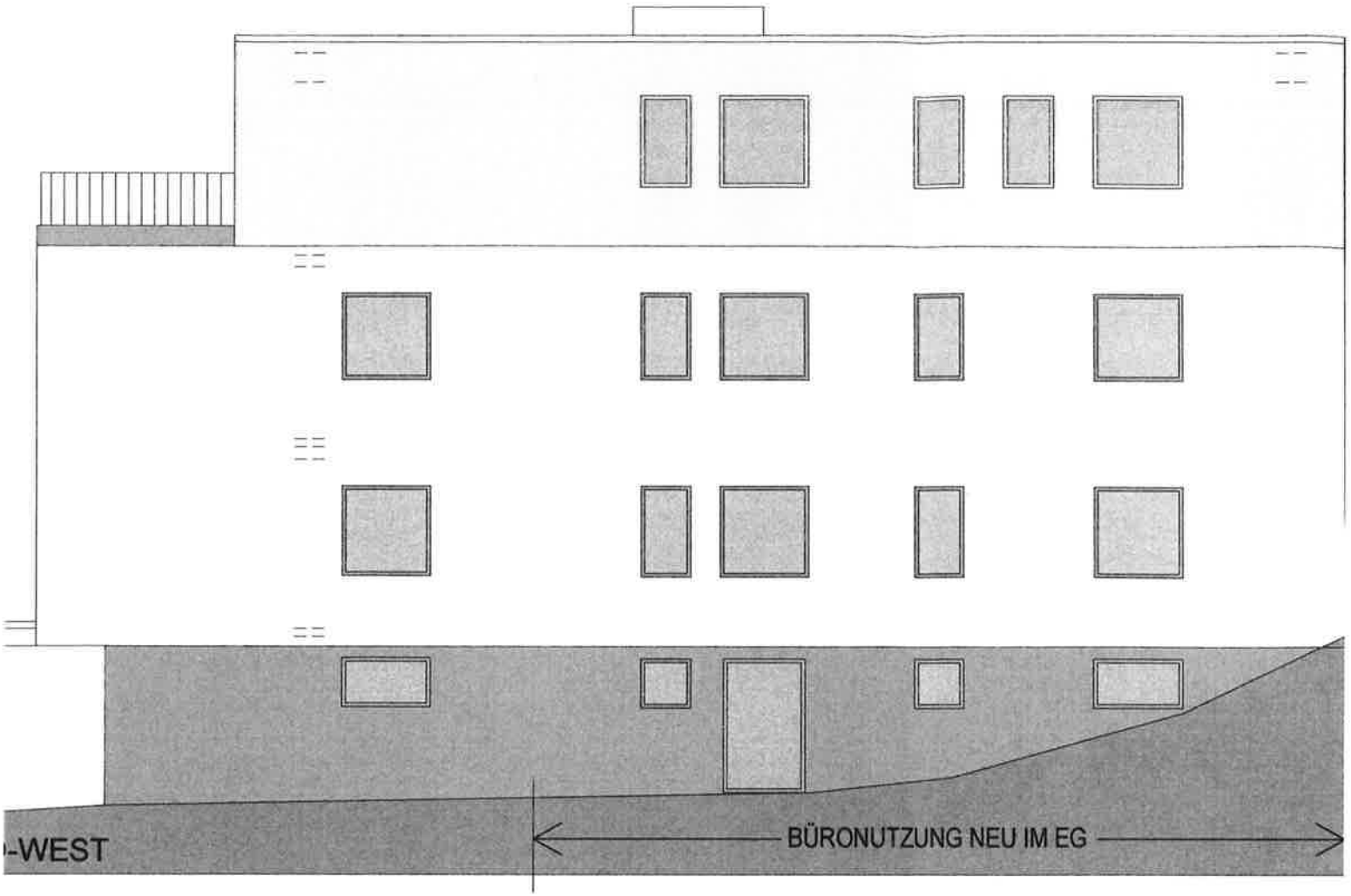
-WEST
BÜRONUTZUNG NEU IM EG

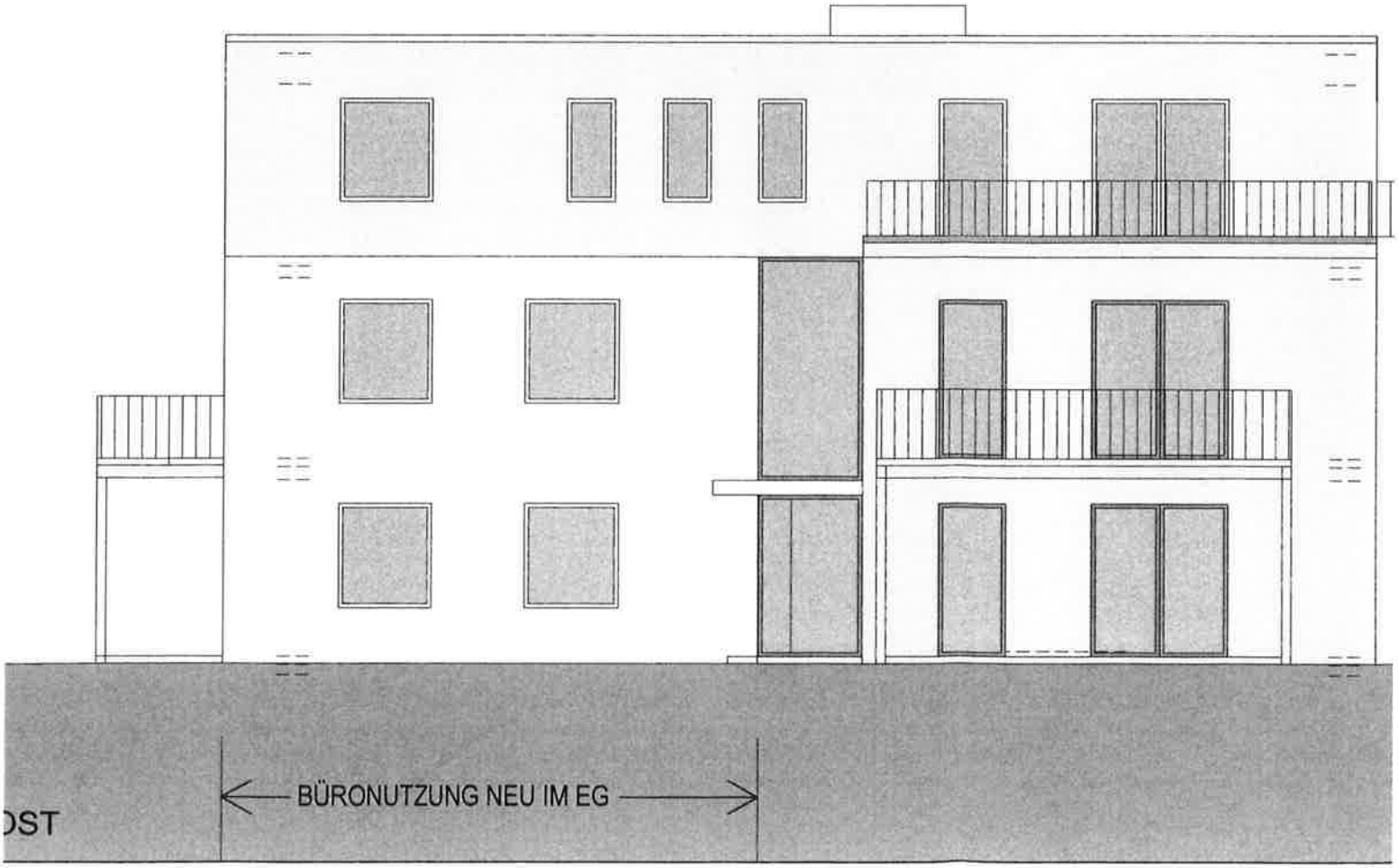
OST
BÜRONUTZUNG NEU IM EG

ANSICHT NORD-O

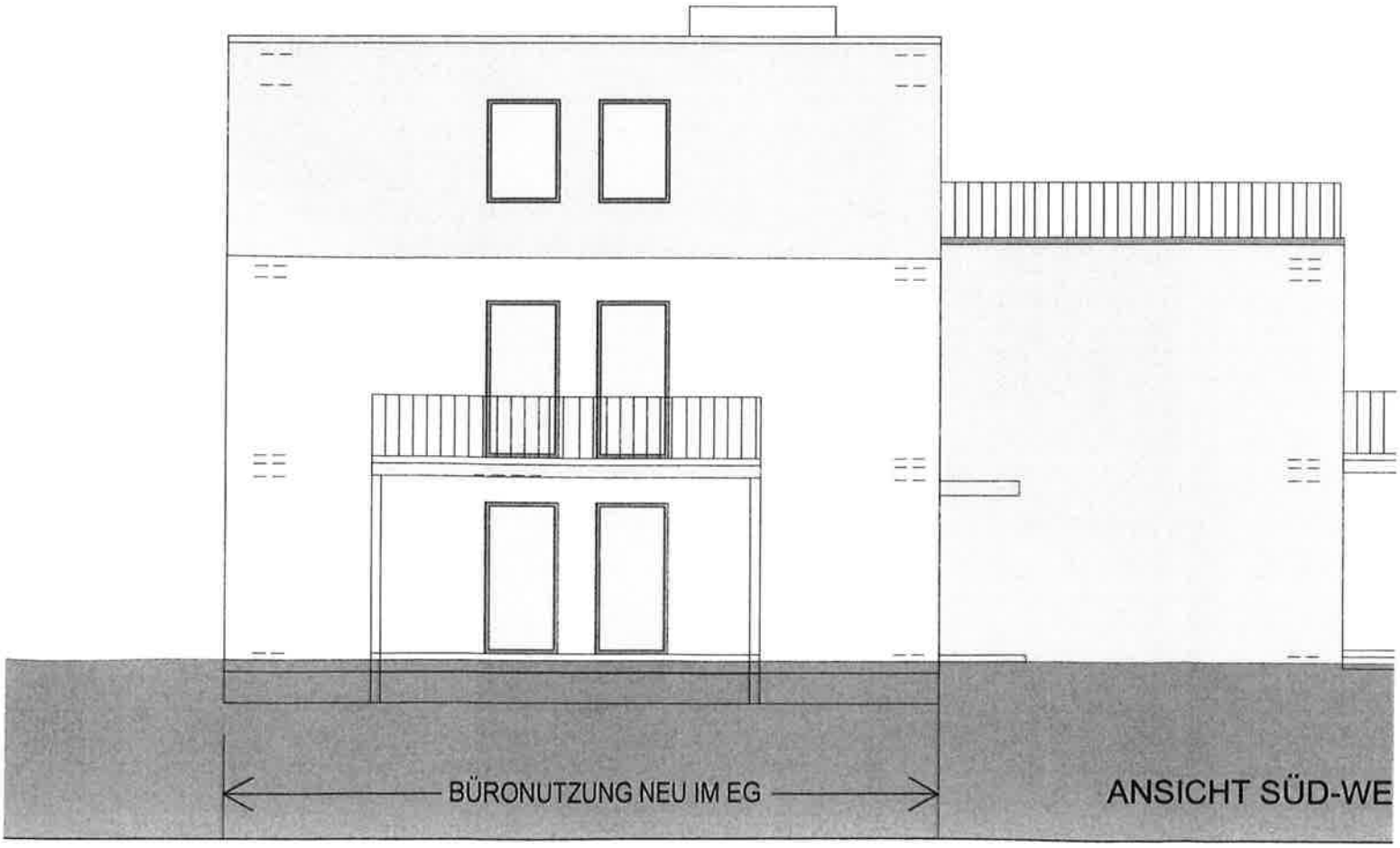
BÜRONUTZUNG NEU IM EG
ANSICHT SÜD-WE